




LEGENDA



Divisão Política

-  Divisão Política
-  Sede Urbana






Hidrografia

-  Rio Perene
-  Rio Intermitente
-  Alagados e Mangues



Altimetria

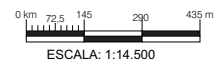
-  Curva Mestra
-  Curva Intermediária

Sistema Viário



- Federal Estadual
-  Rodovia Pavimentada
-  Rodovia Municipal
-  Caminhos
-  Arruamento Urbano
-  Ferrovia

Pavimentação

-  Vias com pavimentação
-  Vias não pavimentadas



Fonte: Base Cartográfica Adaptada da COPEL.
Sistema De Projeção: U.T.M. | Unidade Transverso de Mercator.


 Secretaria de Estado do Desenvolvimento Urbano
 Serviço Social Autônomo PARANACIDADE
 

Município Faxinal
PLANO DIRETOR MUNICIPAL
 Mapa PAVIMENTAÇÃO DO DISTRITO SEDE
 Prancha nº 17 Data Abril/2012
 Responsável Técnico  **RZS** | consultoria e planejamento ltda

