




LEGENDA



Divisão Política

-  Divisão Política
-  Sede Urbana



Hidrografia

-  Rio Perene
-  Rio Intermitente
-  Alagados e Mangues



Altimetria

-  Curva Mestra
-  Curva Intermediária

Sistema Viário

- Federal Estadual
-  Rodovia Pavimentada
-  Rodovia Municipal
-  Caminhos
-  Arruamento Urbano
-  Ferrovia

0 50 150
ESCALA: 1:7000


 Secretaria de Estado do Desenvolvimento Urbano
 Serviço Social Autônomo PARANACIDADE
 

Município Faxinal
PLANO DIRETOR MUNICIPAL
 Mapa PERÍMETRO URBANO MUNICIPAL
 ANEXO À LEI DE PERÍMETRO URBANO
 Data Abril/2012

Responsável Técnico

RZS consultoria e planejamento Ltda